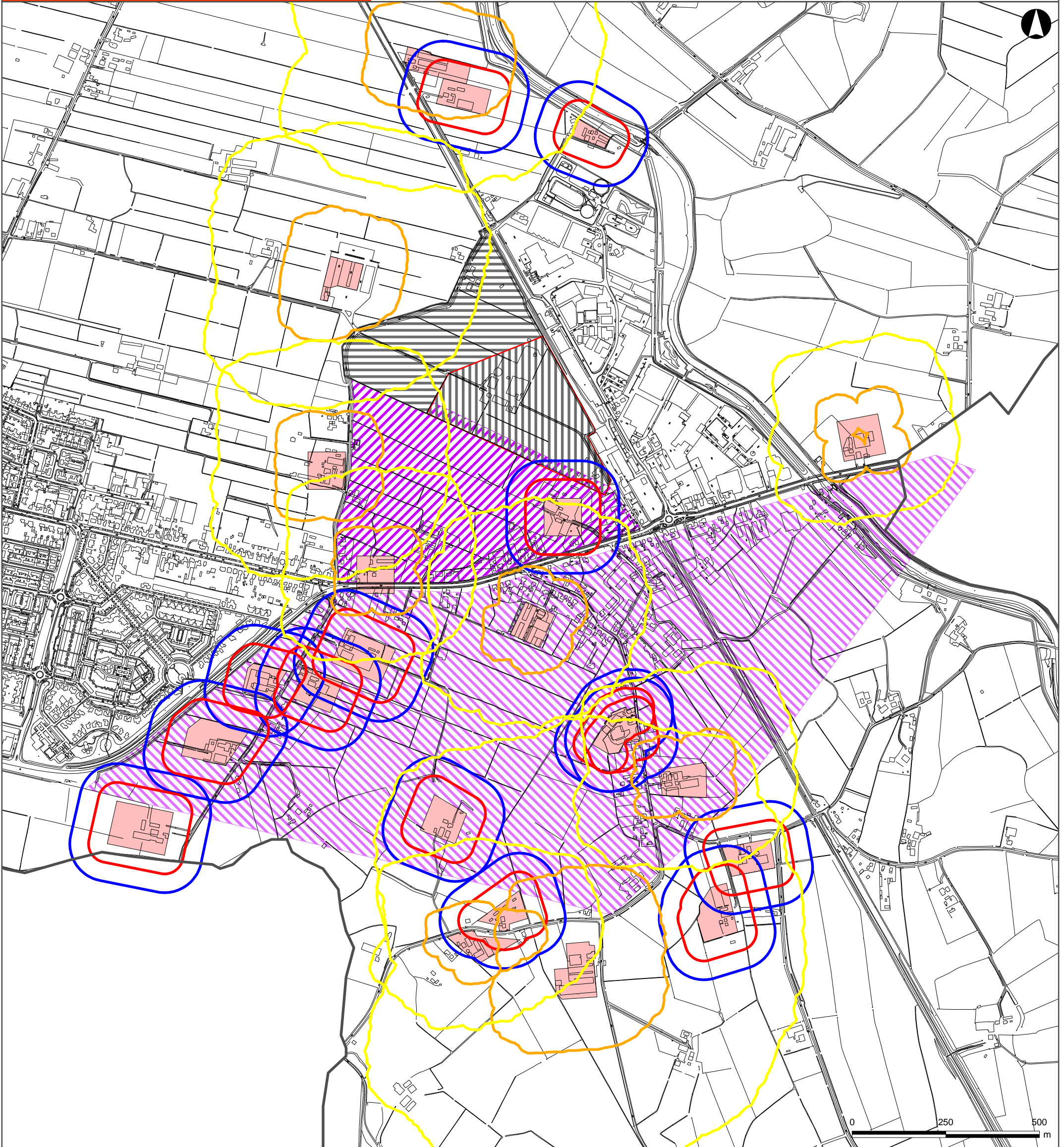















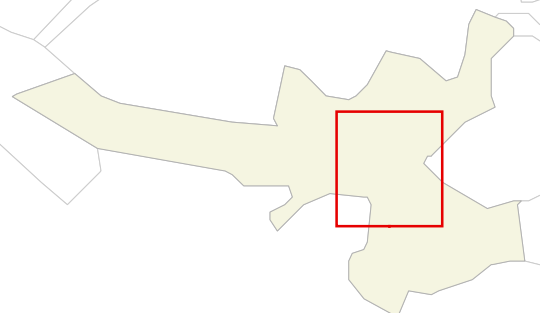
# Voorgrondbelasting Uitbreidingslocaties

Huidige situatie



## Legenda

- |  |                               |   |                         |
|--|-------------------------------|---|-------------------------|
|  | Uitbreiding industrie fase 1  |  | Vaste afstand 100 meter |
|  | Uitbreiding industrie fase 2  |  | Vaste afstand 50 meter  |
|  | Uitbreiding woningen          |  | Agrarische bouwblokken  |
|  | WB Zuid Oost (globaal)        |  | Gemeentegrens           |
|  | 3 ouE/m <sup>3</sup> contour  |  | GBKN                    |
|  | 14 ouE/m <sup>3</sup> contour |   |                         |



Opdrachtgever: Gemeente Woudenberg  
 Projectnummer: 477427  
 Kaartnummer: 477427.009  
 Datum: 5 maart 2010  
 Auteur: Swen Waschk  
 Formaat: A3  
 Schaal: 1 op 10.000  
 Copyright: © 2010 Stichting GBKN