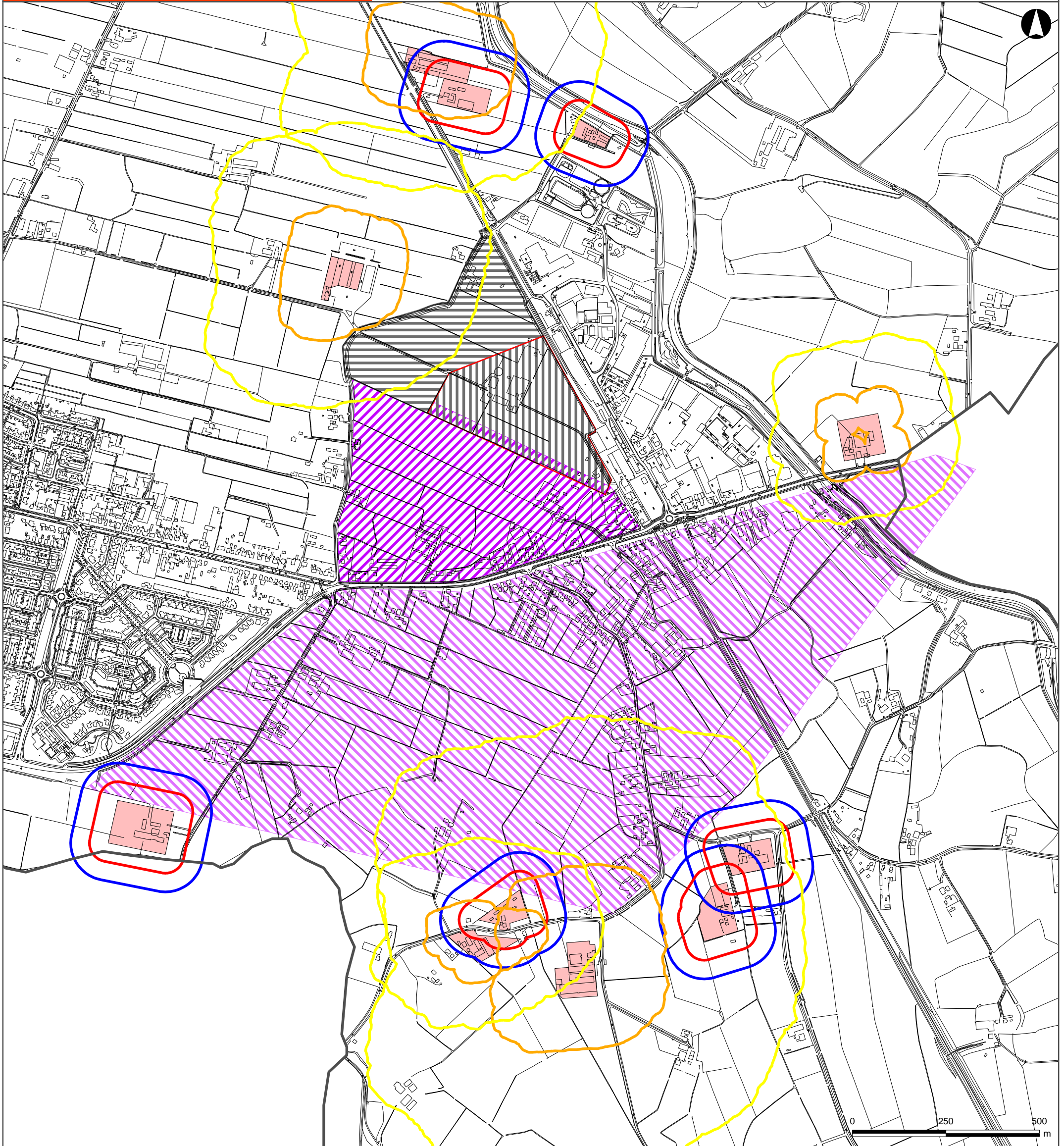















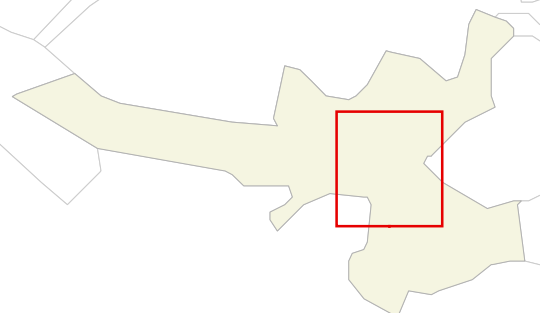
Voorgrondbelasting Uitbreidingslocaties

Toekomstige situatie



Legenda

- | | | | |
|--|-------------------------------|---|-------------------------|
|  | Uitbreiding industrie fase 1 |  | Vaste afstand 100 meter |
|  | Uitbreiding industrie fase 2 |  | Vaste afstand 50 meter |
|  | Uitbreiding woningen |  | Agrarische bouwblokken |
|  | WB Zuid Oost (globaal) |  | Gemeentegrens |
|  | 3 oue/m ³ contour |  | GBKN |
|  | 14 oue/m ³ contour | | |



Opdrachtgever: Gemeente Woudenberg
 Projectnummer: 477427
 Kaartnummer: 477427.010
 Datum: 5 maart 2010
 Auteur: Swen Waschk
 Formaat: A3
 Schaal: 1 op 10.000
 Copyright: © 2010 Stichting GBKN