









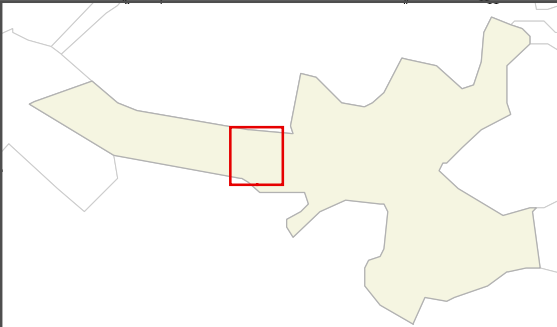


Voorgrondbelasting Zorginstelling



Legenda

- | | | | |
|--|-------------------------------|---|------------------------|
|  | Zorginstelling |  | Agrarische bouwblokken |
|  | 3 ouE/m ³ contour |  | Gemeentegrens |
|  | 14 ouE/m ³ contour |  | GBKN |
|  | Vaste afstand 100 meter | | |
|  | Vaste afstand 50 meter | | |



Opdrachtgever: Gemeente Woudenberg
Projectnummer: 477427
Kaartnummer: 477427.011
Datum: 4 februari 2010
Auteur: Swen Waschk
Formaat: A3
Schaal: 1 op 5.000
Copyright: © 2010 Stichting GBKN

